

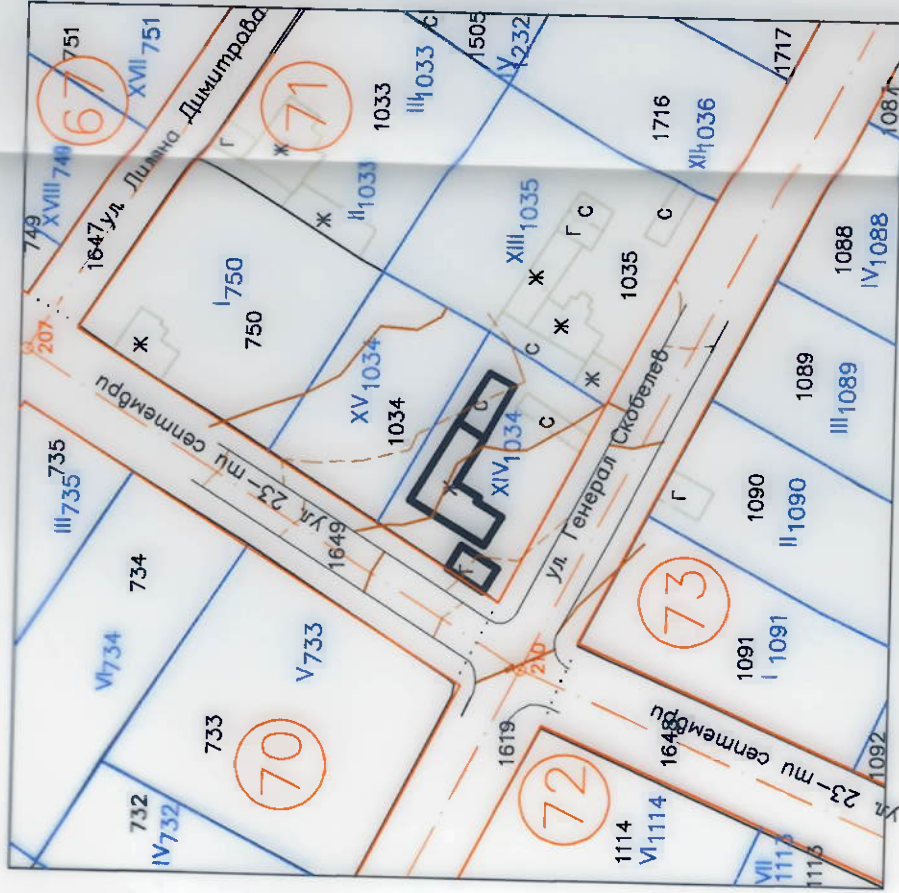
ПОДРОБЕН УСТРОЙСТВЕН ПЛАНИРІАН ЗА РЕГУЛАЦІЯ И ЗАСТРОЯВАНЕ

изработен въз основа на:

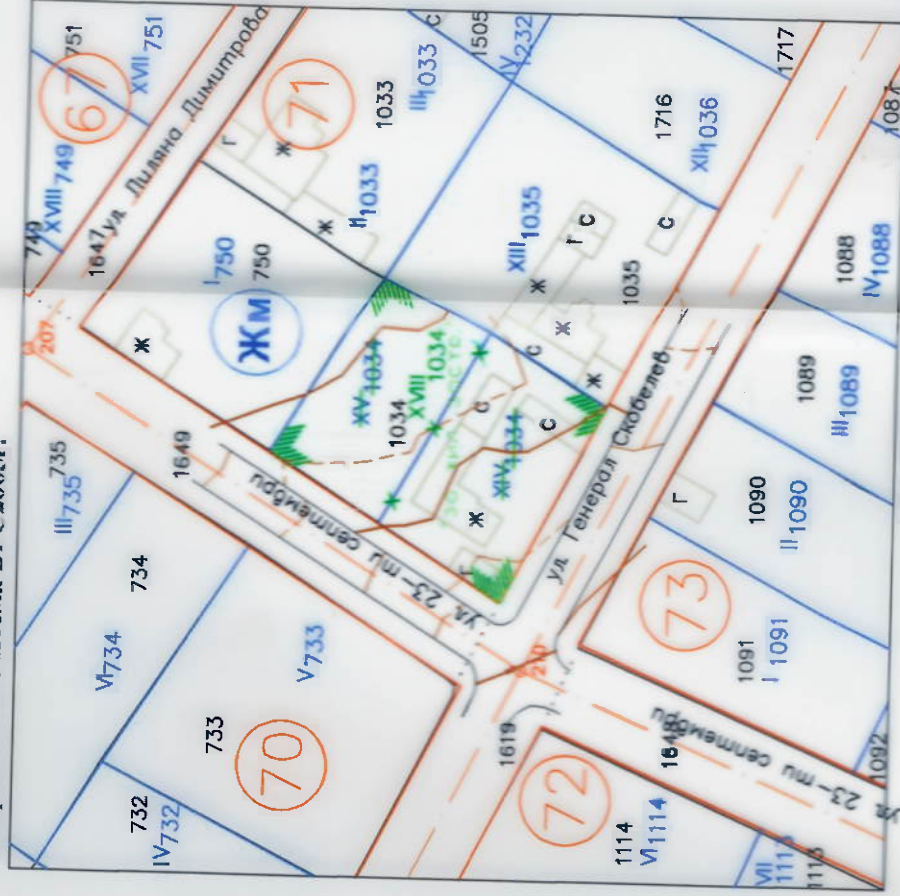
кадастрилен и регулационен план одобрен със Заповед № 239от 25.01.1984г. и Кадастрална карта и кадастрални регистри, одобрени със заповед № РД-18-35/22.01.2019г. на ИД на АГКК

на УПИ XVIII-1034, кв. 71 по плана на гр. Вълчан дол

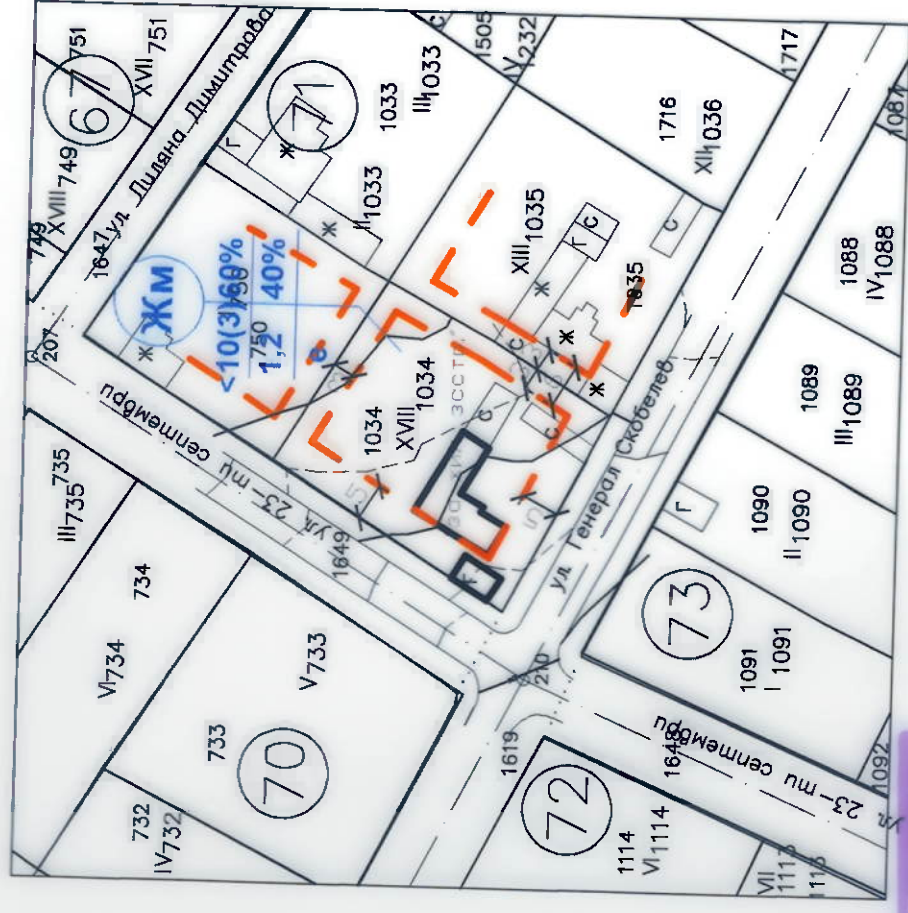
на УИН XVIII-1034, кв.71 по плана на гр. Вълчи дол



Координатна система БГС 2005г.



M 1:1000



71	Номер на картата	1034 XVIII	1028	ЖМ	"за жилищно застрояване"
	Номер на ПИ	12574.501....			
	Номер на УПИ				
	Квадратра в м ²				
	Устройствена зона				
	Урегулиран имот с установено предназначение				
Височина в метри			Градоустройствени параметри		
			Залъжителна	10	
			Максимална		
			Размоща "от-до"		
			Плътноста на застрояване (Пзастр)	60%	
			Интензивност на застрояване (Кинт)	1,2	
			Минимална осветлост	40%	
			Свободно - с		•
			Свързано в двата имота - д		
			Свързано - с		
			Забележка		
Начин на застрояване					

2025

**ИЗМЕНЕНИЕ НА
ПОДРОБЕН УСТРОЙСТВЕН ПЛАН
ПЛАН ЗА РЕГУЛАЦИЯ И ЗАСТРОЯВАНЕ
на УПИ XIV-1034 и УПИ XV-1034, кв. 71
по плана на гр. Вълчи дол, общ. Вълчи дол**

ПРОЕКТ:

ИНВЕСТИТОР: Сеймур Недред Синан, чрез пълномощника си: